



spür
die
elemente

feel
the
elements



DRAU ACTIV

Erlebnis Oberes Drautal

www.drauactiv.at

spür
die
elemente



feel the elements

DRAU ACTIV

Erlebnisse für Familien und Naturliebhaber:innen

Willkommen bei Drauactiv!

Wir laden Sie ein, das Obere Drautal mit uns zu erkunden und zu erleben. Unsere Touren führen Sie durch die vielfältige Landschaft entlang der glasklaren Gebirgsbäche, vorbei an beeindruckenden Schluchten und in die majestätischen Bergregionen.

Ob Sie die Natur gemächlich erkunden oder sich sportlich betätigen möchten – unsere erfahrenen Guides stehen Ihnen zur Seite, um Ihnen die Naturschönheiten und kulturellen Besonderheiten dieser Region näherzubringen. Kommen Sie mit uns auf eine unvergessliche Reise voller Abenteuer und Entdeckungen im Oberen Drautal!



www.drauactiv.at





Gemeinde Oberdrauburg

Im Ortskern der historischen Marktgemeinde Oberdrauburg befindet sich der Wandergartenstartplatz mit dem prächtigen Fontänenbrunnen, der als Ausgangspunkt für erlebnisreiche Wanderungen dient und den Besuchern „Die Sage um den Rosenberg“ näherbringt.



Kletterpark & Klettersteig

Der **Kletterpark Oberdrauburg im Zentrum** bietet drei kurze, aber originelle Klettersteige, die an der Felswand direkt hinter der Pfarrkirche empor verlaufen. Die Anlage ist vor allem für Einsteiger und als Alternative für nicht so stabiles Wetter ideal. Beim Abstieg wandert man direkt durch den historischen Ort mit den bunten Häusern, um zurück zum Ausgangspunkt zu gelangen – wirklich sehenswert!

Der **Klettersteig Pirknerklamm in Pirkach** ist als eindrucksvoller und nicht allzu schwerer Schlucht-Klettersteig auch für Nicht-Experten interessant. Der Klettersteig wurde sehr geschickt über diverse Blöcke im Bach gelegt. Zahlreiche Postmanswalk-Brücken stellen eine zusätzliche Herausforderung dar. Highlight ist die Steilpassage bei der ersten Wehranlage, wo man direkt neben den tosenden Fluten hinaufklettert. Da die Gischt dort bei Sonne fast immer einen Regenbogen erzeugt, wurde diese Passage Regenbogenfall genannt.

Erlebnisbad

Für heiße Sommertage gibt es Abkühlung im **Erlebnisbad Oberdrauburg**. Eine 58 m lange Wasserrutsche, eine Kleinkinderrutsche, ein Kleinkinderbereich mit diversen Wasserspielen, das Kids River Becken und ein beheizbares Nirosa-Schwimmbecken sorgen für ausreichend Abwechslung. Für die Sportlichen bietet der angrenzende Beachvolleyballplatz viel Spaß und lässt keine Langeweile aufkommen.



weitere
Informationen

Kontakt:
Tourismusbüro Oberdrauburg
oberdrauburg.tourist@ktn.gde.at
Tel. +43 4710 2249 22
www.oberdrauburg.at



Gemeinde Irschen

Kräuter und Wildpflanzen haben im Kräuterdorf Irschen schon lange Tradition. Das Wissen und die Erfahrungen über die vielfältige Verwendung und Verarbeitung von Kräutern und Heilpflanzen werden seither in Führungen, Seminaren und Vorträgen an Besucher und Gäste unseres Kräuterdorfes weitergegeben.

Natur- & Kräuterdorf
IRSCHEN

KräuterHaus Pfarrstadel

Das **KräuterHaus** ist das **Herzstück** unseres **Kräuterdorfes** – die besondere Attraktion ist die überdimensionale Arnika-Pflanze aus Holz. Ein Besuch im KräuterHaus macht Lust, sich wieder auf Altbewährtes zu besinnen. Im **Kräuterladen** können die vielen genussvollen und wohltuenden Kräuterspezialitäten gekauft werden. Der **Schaugarten** direkt daneben bietet einen herrlichen Ausblick auf das Bergpanorama. Bunte Blumen- und Kräuterbeete, Rastplätze und Information über Klima und Geologie des Dorfes laden zum Verweilen ein.


Kräuterdorf-Spaziergang

Die gemütliche Dorfrunde führt vom Dorfzentrum in westlicher Richtung nach Stresweg. Oberhalb des Hotels Landhof befindet sich die **Baierle Mühle** und der **Erlebnisweg „Vom Korn zum Brot“**. Am Ende des Weges führt die schmale Straße nach Pölland. Hier wandern Sie am Fundahof und der **Kräuterspirale** vorbei und genießen schöne Ausblicke auf das Drautal, die Gailtaler Alpen und im Westen auf die Lienzer Dolomiten. An der Straßenkreuzung gibt es dann rechts den Hinweis **„Kräuter-Kraft-Kreis“**. Folgen Sie dem schmalen Weg zum Ausblicks- und Energieplatz, wo die Kraft der Kräuter im Zusammenhang mit den Erdelementen gezeigt wird. Vom Kräuterkraftkreis können Sie direkt – oberhalb der Volksschule – zum Kräuter- und Schaugarten weiterspazieren.



weitere
Informationen

Kontakt:
Tourismusbüro Irschen
info@kraeuterdorf.at
Tel. +43 4710 2377 2
www.kraeuterdorf-irschen.com



Gemeinde Dellach

Erleben Sie Glücksmomente in der unberührten Natur und freuen Sie sich auf ein Erlebnisbecken mit einer 45 Meter langen Wasserrutsche, Whirl-Einrichtungen, einer Massagebank, ein Sportbecken, ein Kinderbecken, eine großzügig angelegte Spiel- und Liegewiese, einen Kinderspielplatz und einen großen Erlebnisspielplatz.



Wandern und Spazieren

Camping Runde

Schwierigkeit leicht | 2,15 km | 35 hm

Als schnelle Morgenrunde oder für kurze Trainingseinheiten eignet sich die Camping Runde bestens, außerdem ist es die ideale Strecke für Einsteiger. Verläuft auf befestigtem Untergrund rund um das Dellacher Waldbad und den Campingplatz. Startet flach, dann geht es in leichtem Auf und Ab durch den unberührten Wald und auf Asphalt wieder zurück.

Knotenblick Runde

Schwierigkeit mittel | 4,55 km | 160 hm

Kürzere, anspruchsvolle Strecke, für naturverbundene Sportler. Die Knotenblick Runde startet mit einem steilen Anstieg auf Asphalt bis zum Schilift, vorbei am Jesu Kreuz geht es stark abfallend auf Naturboden über Gletschach und Nörenach, dann auf Schotter und Asphalt immer bergab bis zur Starttafel.

Reisskofelblick Runde

Schwierigkeit mittel | 5,10 km | 115 hm

Die rote, abwechslungsreich kupierte Reisskofelblick Runde verläuft großteils auf festem Untergrund in der friedlichen Naturlandschaft des Drautales. Führt ansteigend Richtung Grientschnig und Frallach mit einzigartiger Aussicht auf die Gailtaler Alpen, nach 2,5 km auf Naturboden bergab und dann auf Asphalt, vorbei am Marterl, zurück zum Start.

Schloss Stein Runde

Schwierigkeit schwer | 11,9 km | 195 hm

Die Schloss Stein Runde in traumhafter Naturlandschaft für Ausdauersportler startet flach auf Naturboden bis zur Draubrücke und verläuft dann mit steilem Anstieg weiter im Wald bis zum Schloss Stein. Durch unberührte Almlandschaft bergab, bei Raßnig nochmals kurzer Auf- und Abstieg, gemeinsam mit der Camping Runde zurück.



weitere
Informationen

Kontakt:
Tourismusbüro Dellach / Drau
dellach-drau.info@ktn.gde.at
Tel. +43 4714 234 18
www.urlaub-dellach-drau.at

WILDERNESS-SKILLS

BUSHCRAFT & SURVIVAL



weitere
Informationen



Bereit für das ultimative Abenteuer in der Natur? Willkommen bei Wilderness-Skills im malerischen Drautal! Tauche ein in unsere Welt der Bushcraft und Survival - Skills und entdecke die Natur wie nie zuvor. Wilderness-Skills bietet Kurse und Workshops für Abenteuerer jeden Alters an, vom Neuling bis zum erfahrenen Outdoor-Enthusiasten zeigen wir dir alle nötigen Skills in unserem eigens geschaffenen Rabaukencamp in Dellach Drau. Das Abenteuer wartet auf dich!



www.wilderness-skills.eu



0676 6410115



office@wilderness-skills.eu





Flugschule

Reisen & Fliegen


Tandem-Flüge

Top Ausrüstung




weitere
Informationen

Hast Du Lust den Himmel zu erobern? Bei FlyHigh machen wir das Fliegenlernen zum Abenteuer! Unter der Leitung von Markus Mayer bringen wir Dir das Gleitschirmfliegen bei. Mit über 30 Jahren Erfahrung und top Sicherheitsstandards bist Du bei uns in besten Händen. Unsere Kurse sind effizient und erschwinglich, und wir kennen die Luft wie unsere Westentasche. Ob Tandemflüge, exotische Reisen oder Ausrüstungsberatung – bei uns bist Du richtig. Melde Dich und lass uns gemeinsam abheben!

 www.flyhigh-paragliding.com



 flyhigh.markus@gmail.com

 +43 (0) 660 702 3337

spür
die **feel**
elemente **the**
elements



**DRAU
ACTIV**



Gemeinde Berg im Drautal

Unser Dorf, eines der 15 Slow Food Villages in Kärnten, ist mit seinen hervorragenden Direktvermarktern und ausgezeichneten Gastronomiebetrieben ein Garant für einen „Ort des guten Lebens“, für Einheimische und Gäste.



Wandern und Naturerlebnisse

- **Dorfrundweg** - Lernen Sie bei diesem Spaziergang unseren Ort besser kennen! Entlang von ca. 2 km entdecken Sie die Vielfalt unseres Ortes – den Berger Bach mit der „Essbaren Landschaft“, Bauernhöfe, eine revitalisierte Mühle, ein Kneippbecken, die Kirchen St. Athanas und Mariä Geburt mit Karner und dem Lebensmittelgeschäft mit den Produkten unserer bäuerlichen Produzenten – mit Bänken zum Genießen, immer wieder gepaart mit Ausblicken weit ins Drautal.
- **Gipfelerlebnis Hochtristen mit der Zweiseenrunde** mit herrlichem Rundpanorama!
- **5 Sensoparkwege** – Erfahren Sie die Natur mit allen Sinnen, Verstand und Gefühl!
- Für unsere Gäste 1x wöchentlich Infowanderung auf der Emberger Alm, Fossiliensuche in der Ochsen Schlucht und Dämmerungswanderung.

Im Winter lockt das Familienskigebiet Emberger Alm mit seinen Sonnenhängen und lädt Skifahrer, Tourengänger, Schneeschuhwanderer und Langläufer zum Wintergenießen ein!

Ochsen Schlucht & Geißlochklamm

Die beiden Schluchten sind ein Erlebnis für Groß und Klein! Sie sind optimale Erlebnisspielplätze für Familien. Verzweigte Wasserläufe, Schwemmholz, Wasser und Steine regen die Phantasie der Kinder an, Spielen wird zum intensiven Erleben der Natur und einem spannenden Tag abseits vom Trubel steht nichts im Wege.



weitere
Informationen

Kontakt:
Tourismusbüro Berg im Drautal
Tel. +43 4712 532 18
info@bergimdrautal.at
www.bergimdrautal.at

Wo Natur und Preise noch in Ordnung sind.

Golfen bei Freunden



weitere
Informationen

GC Drautal/Berg www.drautalgolf.at

- bestens gepflegter 9 Loch-Platz
- Sekretariat mit Proshop
- Golfschule mit erfahrenen Golflehrern
- Turnier- und Platzreifekurse
- Puttinggreen & Chippinggreen
- Überdachte Driving Range
- Hunde an der Leine erlaubt

Die 9 Loch-Anlage des Clubs Drautal/Berg in Oberkärnten ist als eine der schönsten in Österreich bekannt. Viele Gäste schätzen hier die familiäre Atmosphäre, die schon traditionell gepflegt wird. So kommt man als Gast und geht als Freund.

Tagesgreenfee € 44,-

9-Loch Greenfee € 26,-

Verschiedene Angebote für Schnupperkurse



GC Drautal/Berg
Berg 221
A-9771 Berg im Drautal
Tel.: +43 4712 822 55
www.drautalgolf.at
office@drautalgolf.at



Lust auf E-Biken?

Dann sind Sie bei uns genau richtig!

Das Ferienhotel Sunshine ist der erste offizielle Drautaler E-Bike-Verleih. Bei uns können Sie acht E-Bikes der Marke CUBE zu einem unschlagbaren Preis ausleihen.




Drauradweg Wirte

E-Bike-Spaß für Hotelgäste und Einheimische!

Hotel Sunshine





Kegel-Spaß für alle

Im Ferienhotel Sunshine steht der Freizeitgenuss im Vordergrund:

Vier Sportkegelbahnen bieten ein besonderes Kegelerlebnis, egal ob für Profikegler, Hobby-Kegler, Familien oder gesellige Runden.

Jetzt rechtzeitig Ihre Kegelbahn reservieren!

+43 4712/703


ÜBRIGENS:

Wer sich sportlich betätigen will, nutzt unser hoteleigenes Fitnesscenter.

Wer es gemütlicher mag, entspannt in unserem Wellnessbereich mit zwei finnischen Saunakammern, einem römischen Dampfbad und einer Infrarotkabine.



weitere
Informationen

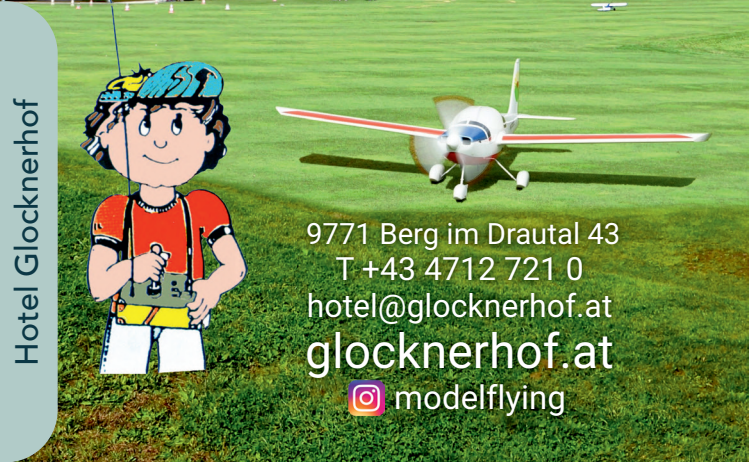


Ferienhotel Sunshine
 Familie Martin Tiefnig
 Berg 100
 9771 Berg im Drautal
 + 43 4712/703
www.hotel-sunshine.at



Modellflugschule

Urlaub • Familie • Modellflug



Hotel Glocknerhof

9771 Berg im Drautal 43

T +43 4712 721 0

hotel@glocknerhof.at

glocknerhof.at

 [modelflying](https://www.instagram.com/modelflying)

Flugkurse

von März bis Oktober
Modellfliegen lernen im Urlaub.



Gemeinsam mit Fluglehrer Marco fliegen Sie unsere Flugmodelle ohne Risiko. Die Kurse finden Montag bis Freitag auf dem Modellflugplatz Glocknerhof statt. Praxis steht an erster Stelle. Melden Sie sich gerne jederzeit.

KURSE: Segler, Motor & Helikopter
Einzelstunden, Einfliegen
SEMINARE: Hangflug & Bauen



Keine Voraussetzungen. Es wird alles zur Verfügung gestellt. Geeignet für jeden ab 9 Jahre bis ins hohe Alter.

TOP: Kostenlos für alle

- **Montags: Schnupper-Flüge** (bitte anmelden)
- Der Flugplatz kann jederzeit besucht werden.





BERGWANDERN

- 1 **Hochstadlhaus - Hochstadt - Hochstadlhaus**
⌚ 5:00 Stunden | ↔ 5,8 km | ↑ 900 hm
- 2 **Rundweg Griebitsch Alm - Mokarspitze**
⌚ 4:00 Stunden | ↔ 8,5 km | ↑ 750 hm
- 3 **Art Studio Arche - Gaiflochklamm**
⌚ 1:00 Stunden | ↔ 2,9 km | ↑ 80 hm
- 4 **Rundweg Oberberger Alm - Knoten**
⌚ 3:30 Stunden | ↔ 5,7 km | ↑ 520 hm
- 5 **Rundweg Emberger Alm - Hochristen - Zwei Seen**
⌚ 6:00 Stunden | ↔ 9,9 km | ↑ 700 hm
- 6 **Alpengasthof Gaugen - Gaugen - Dolzer - Alpengasthof Gaugen**
⌚ 3:00 Stunden | ↔ 7 km | ↑ 550 hm
- 7 **KREUZECK HÖHENWEG**
 1. Tag: **Anna Schutzhaus - Hugo-Gerbers-Hütte**
⌚ 7:00 Stunden | ↔ 12,9 km | ↑ 1117 hm
 2. Tag: **Hugo Gerbers Hütte - Feldner Hütte**
⌚ 6:00 Stunden | ↔ 9,8 km | ↑ 700 hm
 3. Tag: **Feldner Hütte - Salzkofelhütte**
⌚ 5:30 Stunden | ↔ 11,9 km | ↑ 700 hm
 4. Tag: **Salzkofelhütte - Möllbrücke**
⌚ 5:00 Stunden | ↔ 11 km | ↑ 100 hm
- 8 **Bienenlehrpfad Dellach**
- 9 **Burgenwanderung Sachsenburg**



KLETTERN

- 1 **Pirknerklamm**
- 2 **Kletterpark Greifenburg**
- 3 **Kletterpark Oberdrauburg**



WASSERSPORT

- 1 **Wassererlebnisweg:** ⌚ 3:00 Stunden | ↔ 9,1 km | ↑ 500 hm
 - 2 **Canyoning:** Gnopfzbach
 - 3 **Mautmeile Greifenburg**
Drauocase: Delllach
- Draupaddeln:** Ein- und Ausstiegstellen in allen Orten entlang des Oberdrautales möglich

Schluchten:

Angeln: Gaiflochklamm, Ochsen Schlucht
Drau und Weißensee



FLUGLUST

- 1 **Startplatz:** Emberger Alm
- 2 **Landepplatz:** Fliegercamp, Bruggen, Berg (Bahnhof)



DRAURADWEG

Der 366 km lange Drauradweg (R1) vom Ursprung der Drau führt entlang der Lienzer Dolomiten durch die Oberkärntner Gebirgswelt, vorbei an den Kärntner Seen bis nach Marburg in Slowenien. Wacholderheime, geschützte botanische Raritäten, Bergkräuter und kulinarische Genüsse laden zu einem längeren Radaufenthalt im Outdoorpark Oberdrautal ein. Ein Shuttle-Zug ermöglicht den bequemen und unkomplizierten Transfer zum Ausgangs- oder Zielpunkt Ihrer Wahl.

Der Drauradweg hat das Kärnten Qualitätssiegel und ist vom ADFC Qualitätsradroute mit fünf Sternen ausgezeichnet worden.

Radverleih entlang des gesamten Drauradweges.



E-BIKE

- 1 **Tour über den Suppersberg**
⌚ 2:10 Stunden | ↔ 22,8 km | ↑ 470 hm



MOUNTAINBIKE

- 2 **Irtschen - Leppner Alm**
⌚ 2:00 Stunden | ↔ 9,8 km | ↑ 970 hm
- 3 **Berg - Oberberger Alm - Emberger Alm - Greifenburg - Berg**
⌚ 3:00 Stunden | ↔ 25,7 km | ↑ 1.140 hm
- 4 **Greifenburg - Gaugen**
⌚ 1:40 Stunden | ↔ 10,6 km | ↑ 1.244 hm
- 5 **Bikepark Hochstein, Lienz**
- 6 **Bikepark Weißensee**

Sonnenskilauf für die ganze Familie!

EMBERGER ALM




weitere
Informationen

Unser Familienskigebiet mit drei Schleppliften und einem Übungslift bietet Ihnen Abfahrten in allen drei Schwierigkeitsgraden. Interessant auch für Freifahrer und Skitourengeher.

Sie können **direkt von den Häusern auf die Pisten** abfahren und müssen auch in der Hauptsaison nicht mit langen Wartezeiten an den Lifтанlagen rechnen. Sonnige Hänge mit ca. 10 km Abfahrten in einer Seehöhe von 1.650 bis 2.150 m warten auf Sie!

Eine **Panorama-Höhenloipe** in Richtung Oberberger Alm wird gespurt. Die einzigartige Atmosphäre der Emberger Alm mit ihren drei Betrieben und einigen Almhütten werden Sie lieben. Auch der **Schneepavillon** lädt Sie zu einem Einkehrschwung ein. Abseits der Pisten halten wir für Sie **Saunalandschaften, eine Eisstockbahn und eine Feriensternwarte** bereit.

Sie sind neugierig geworden? Wir freuen uns darauf Sie bald auf der Emberger Alm begrüßen zu dürfen!



Schneetelefon: +43 4712 794 oder 796
www.embergeralm.info



weitere
Informationen

Die Sterne zum Greifen nahe!

Egal ob Profi, Amateurastronom, Gelegenheits-Sterndl-Gucker oder einfach nur neugierig.



Unsere Sternwarten befinden sich nicht unweit vom Alpenhof, auf der Emberger Alm, und bieten durch diese einzigartige Lage in 1.800 Metern Seehöhe einen ganz besonderen Blick in die Sterne.

Die Sternwarten sind mit einem MEADE LX 200 12" und einem NEWTON Spiegelteleskop 17,5" ausgestattet und können gemietet werden. Termine für Führungen oder Einweisungen sind auf Anfrage möglich.

Bring your own telescope!
Kurse auch für Einsteiger.

Sattlegger Thomas
+43 650 7960796
+43 4712 796
www.embergeralm.com

Adresse:
Sattleggers Alpenhof
Emberger Alm 2
A-9771 Berg im Drautal

SATTLIGGER'S
ALPENHOF
EMBERGER ALM



Sattleggers Alpenhof



DRAUSPORT

EINZIGARTIGE OUTDOOR-ABENTEUER ENTDECKEN!

Egal, ob man den Winter mit aufregenden Skikursen, Snowboardkursen und Skitouren oder den Sommer mit Schwimmkursen, Wandern, Radfahren, Fossilien suchen, Bogenschießen und Klettern verbringen möchte – wir haben für jede Jahreszeit das perfekte Erlebnis. Unsere Priorität liegt auf der Natur und individueller Betreuung, die genau auf die Bedürfnisse unserer Gäste zugeschnitten ist.

Besuchen Sie auch unsere Sportmodeshops in Greifenburg und am Badensee wo Sportausrüstung, modische Bekleidung, Bademode und Wasserspielzeuge zu finden sind.





UNSER ANGEBOT IM ÜBERBLICK:

- **Wandern & Trekking:**
Familienwanderung, Gipfelwanderung, Sonnenaufgangswanderung, Nachtwanderung Weinwanderung Wassererlebnisweg, geführte Tagestouren etc.
- **Klettersteig**
- **Bogenschießen**
- **Fossiliensuche**
- **Schwimmkurse**
- **Nordic Walking**
- **Ski- & Snowboardkurse**
- **Schneeschuhwandern**
- **Skitouren**
- **Verleih**
- **Verkauf von Sportmode & Sportausrüstung**

weitere Informationen:



+43 664 130 13 20
info@drausport.at
www.drausport.at





Gemeinde Greifenburg

Direkt in Greifenburg liegt ein vier Hektar großer Badesee mit weiträumiger Liegewiese und angrenzendem Kletterpark. Für die kleinen Gäste bieten Sprungturm, Wasserrutsche, Trampolin sowie ein Kinderspielplatz eine willkommene Abwechslung zum kühlen Nass.
Öffnungszeiten: 09:00 bis 18:00 Uhr



Mautmeile

Im Rahmen des Projektes „Natur-Bewegung-Kunst“ wurde die neu gestaltete Mautmeile in das Greifenburger Wandernetz aufgenommen. Der Weg führt vom Mauthäusl entlang des Mautbaches und der Drau bis zur Brücke in Bruggen. Nutzen Sie diesen mit Kunstwerken des heimischen Künstlers Ernst Huber und verschiedenen Fitnessgeräten ausgestatteten Weg, um bei einem Spaziergang durch die Natur an den unterschiedlichen Stationen neue Kraft für den Alltag zu sammeln. Die Mautmeile ist die ideale „Wanderroute“ für Familien mit Kindern.

Wassererlebnisweg

Anhand von sieben Erlebnisbereichen und Schautafeln erfahren große und kleine Besucher Wissenswertes über die Bedeutung des Wassers. Neben Naturspielplätzen und Erlebnisstationen gibt es vier bestens ausgestattete Grillstationen: Mühle (Kneippplatz), Schermwand, Krafthütte und Fuhrleuthütte.
Infos zum Weg: Parkplätze in der Allee des Oberen Dammweges bzw. vor dem Gemeindeamt. Der Erlebnisweg ist bis zur Fuhrleuthütte (ca. 30 min. Gehzeit) kinderwagentauglich. Rundwanderweg mit einer Länge von ca. 9,8 km und einer Gesamtgehzeit von ca. 3 h.



weitere
Informationen

Kontakt:
Tourismusbüro Greifenburg
Hauptstraße 240
9761 Greifenburg
Tel. +43 4712 2114
www.greifenburg.gv.at

GREIFENBURG AM BADESEE
ERLEBNIS PARK
See-Zipline

ERLEBNIS PARK GREIFENBURG

2x 160 Meter
See-Zipline 



weitere
Informationen

BADEN & KLETTERN

CLIMB - JUMP and FLY

www.erlebnispark-greifenburg.at
info@erlebnispark-greifenburg.at
0043 6641212899

Erlebnispark Greifenburg



ARES Canyoning

Gehen - Schwimmen - Springen - Abseilen!
Ein Neoprenanzug schützt uns vor Kälte.

Canyoning Fun Tour



Einsteiger- und Familientour

Altersgruppe: ab 9 Jahre
Voraussetzungen: keine
Termine: lt. Wochenprogramm
Dauer: ca. 3,5 Stunden

Canyoning Action Tour



Einsteiger und Fortgeschrittene

Altersgruppe: ab 13 Jahre
Voraussetzungen: keine
Termine: lt. Wochenprogramm
Dauer: ca. 4 Stunden



weitere
Informationen



Notwendige Ausrüstung für alle Canyoningtouren:

Turnschuhe oder Trekkingschuhe
(werden nass), Badebekleidung,
Handtuch, trockene Bekleidung



www.drautal-canyoning.at
+43 676 844 425 280
ares@drautal-canyoning.at



TANDEM-PARAGLIDING GREIFENBURG



weitere
Informationen

Einfach - Sicher - Unvergesslich!
DER TRAUM VOM FLIEGEN



Tandem-Paragliding-Greifenburg

Badesee 333

9761 Greifenburg



+43 (0) 664 26 20 900 (Deutsch)

+43 (0) 664 88 13 9021 (Englisch)



tandemgreifenburg@gmail.com



Gemeinde Steinfeld

Wenn Sie eine Ferienregion suchen, die Ihnen Entspannung und Erholung bietet, so haben Sie bei uns in der Marktgemeinde Steinfeld die richtige Wahl getroffen. Steinfeld ist eine freundliche Marktgemeinde im Oberen Drautal, liegt auf 634 m Seehöhe und ist ideal für Wander- und Bergfreunde.



Drauer Weg

Im Jahr 2016 wurde der idyllische **Naturwanderweg** von ambitionierten Steinfeldern begehbar gemacht, aber schon Jahrzehnte davor diente der Weg als Jäger- und Holzfällersteig. Als Naherholungsgebiet für Einheimische und Gäste und zur Entspannung im sauerstoffreichen Uferbereich wird dieser malerische Steig zum perfekten Ausflugsziel. Der Ausgangspunkt liegt ca. 200 m von der Steinfeld Draubrücke entfernt, danach verläuft der Drauerweg parallel zum bestehenden Drauradweg und der Drau bis zum Rastplatz Radlacher Draubrücke. Begehen auf eigene Gefahr.



Bienenwanderweg

Der Bienenwanderweg führt den Wanderer entlang eines kleinen und abwechslungsreichen Wegleins zu den Geheimnissen der Bienenvölker. 8 Erlebnisstationen vermitteln Wissen über die Lebensprinzipien der Bienenvölker und ihre herausragende Bedeutung für uns Menschen. Ein kurzweiliger Ausflug für die ganze Familie.



Schwierigkeit leicht | 1 km | 50 hm | 45 Min | Start: Infopunkt Gemeinde Steinfeld



weitere
Informationen

Kontakt:
Tourismusbüro Steinfeld
steinfeld@ktn.gde.at
Tel. +43 4717 301
www.steinfeld.gv.at



weitere
Informationen

BOGENPARCOURS STEINFELD

Mit **32 Stationen** wird deine Konzentration, Fitness und Ausdauer auf die Probe gestellt. Unser **Rundparcours verläuft über Wald und Wiese** und bietet einiges zu entdecken. Die nachgebauten Zieltiere sind harmonisch in die Umgebung integriert und geschickt versteckt, um dir ein authentisches Abenteuer zu bieten. **Erlebe die Natur und entdecke die Herausforderungen, die hinter jeder Ecke lauern!**

Ganzjährig täglich geöffnet von
9:00 Uhr bis zur Dämmerung.

- Anspruchsvoller Parcours (gutes Schuhwerk erforderlich)
- Kinder ab 7 Jahren
- Getränke zur Selbstentnahme am Einschießplatz
- Verleih, Einschulung und geführte Touren mit Anmeldung einen Tag vorher

Bogenparcours

+43 4717 241
+43 676 3954480

Verleih & Touren

info@drausport.at
+43 664 1301320
www.drausport.at




www.bogensportverein-steinfeld.at



Gemeinde Kleblach-Lind

Im kleinen Ort Kleblach-Lind mit seinem historischen Zentrum kommen Radler und Wanderer auf ihre Kosten. Die malerische Landschaft und idyllische Natur laden zum Verweilen und Genießen ein.



Seecamping Kleblach-Lind

Am Seecamping Kleblach-Lind erleben Sie Camping inmitten der Natur, direkt am Badensee. Wir bieten Ihnen großzügige Camping-Stell- und Zeltplätze. Diejenigen, die lieber Camping Deluxe erleben wollen, haben die Möglichkeit, in unseren **Wood Cubes (Mobile Homes)** zu nächtigen. Unser Areal ist mit modernen Sanitäranlagen, gratis W-LAN, einem freien Badezugang und vielen Freizeitaktivitäten ausgestattet. Übrigens sind Hunde bei uns am Campingplatz herzlich willkommen!



Unser Bistro direkt am See verwöhnt Sie mit Getränken, Snacks, einem guten Frühstück oder einem Brunch. Erkunden Sie die atemberaubende Landschaft der Region Drautal/Oberkärnten und genießen Sie das umfangreiche Freizeitangebot. Ob Wandern, Radfahren, Paragleiten oder Wassersport – hier kommt jeder auf seine Kosten. Nutzen Sie die Gelegenheit, die Kärntner Kultur und Traditionen hautnah zu erleben und lassen Sie sich von der malerischen Umgebung verzaubern!

Wir freuen uns auf Ihren Besuch und garantieren Ihnen einen unvergesslichen Camping-Urlaub in Kleblach-Lind in Oberkärnten.



weitere
Informationen



Kontakt:
Seecamping Kleblach-Lind
info@seecamping.co.at
Tel. +43 664 1969 879
Lengholz 15, 9753 Lind/Drau
www.seecamping.co.at



Gemeinde Sachsenburg

Durch die „Burgruine Sachsenburg“ wird die kulturhistorische Einzigartigkeit der Burganlagen einer neuen touristischen Wertigkeit zugeführt und mit den Themen Wandern und Radwandern verbunden.



Mountainbike Eldorado: Drautal / Mölltal

In Sachsenburg finden von Juni bis Mitte Oktober zweimal wöchentlich **geführte MTB- und E-Bike-Touren** statt. Vom Marktplatz Sachsenburg führen die Mountainbike-Wege durch sanft gewellte Landschaften, zu Alpen und auf Gipfel. An allen Strecken gibt es Einkehrmöglichkeiten. Zur Wahl stehen Routen für Einsteiger, Fortgeschrittene und Könner, Familien und E-Biker.

Für Gäste und Einheimische aus dem Drau- und Mölltal ist die Teilnahme an den offiziell ausgeschriebenen Touren kostenlos.

Sondertouren bis max. 8 Personen auf Anfrage.

www.draucamping.at
www.sachsenburg.at



weitere
Informationen

DRAUCAMPING
Sachsenburg

Kontakt:
Draucamping Sachsenburg
marketing@draucamping.at
+43 680 1504656

TIPPS & MEHR

01

Unterkünfte im Oberen Drautal

Scannen Sie den QR-Code und finden Sie die perfekte Unterkunft für Ihren nächsten Urlaub im Oberen Drautal.



02

Alpakatrekking

+43 650 2502 280
www.alpaka-zwickenberg.at



Oberdrauburg

03

Vanni's Vogelwelt

+43 660 501 30 14
www.vannis-vogelwelt.at
Mitglied der Kärnten Card



Oberdrauburg



04

SITARA –

Die wunderbare Welt der Kräuter

Carmen Taurer
+43 650 472 12 21
www.sitara.co.at

Berg im Drautal



05

Hupfa`s Weingartenführung

+43 660 507 77 06
weingarten-hupfa@hotmail.com

Berg im Drautal





**DRAU
ACTIV**